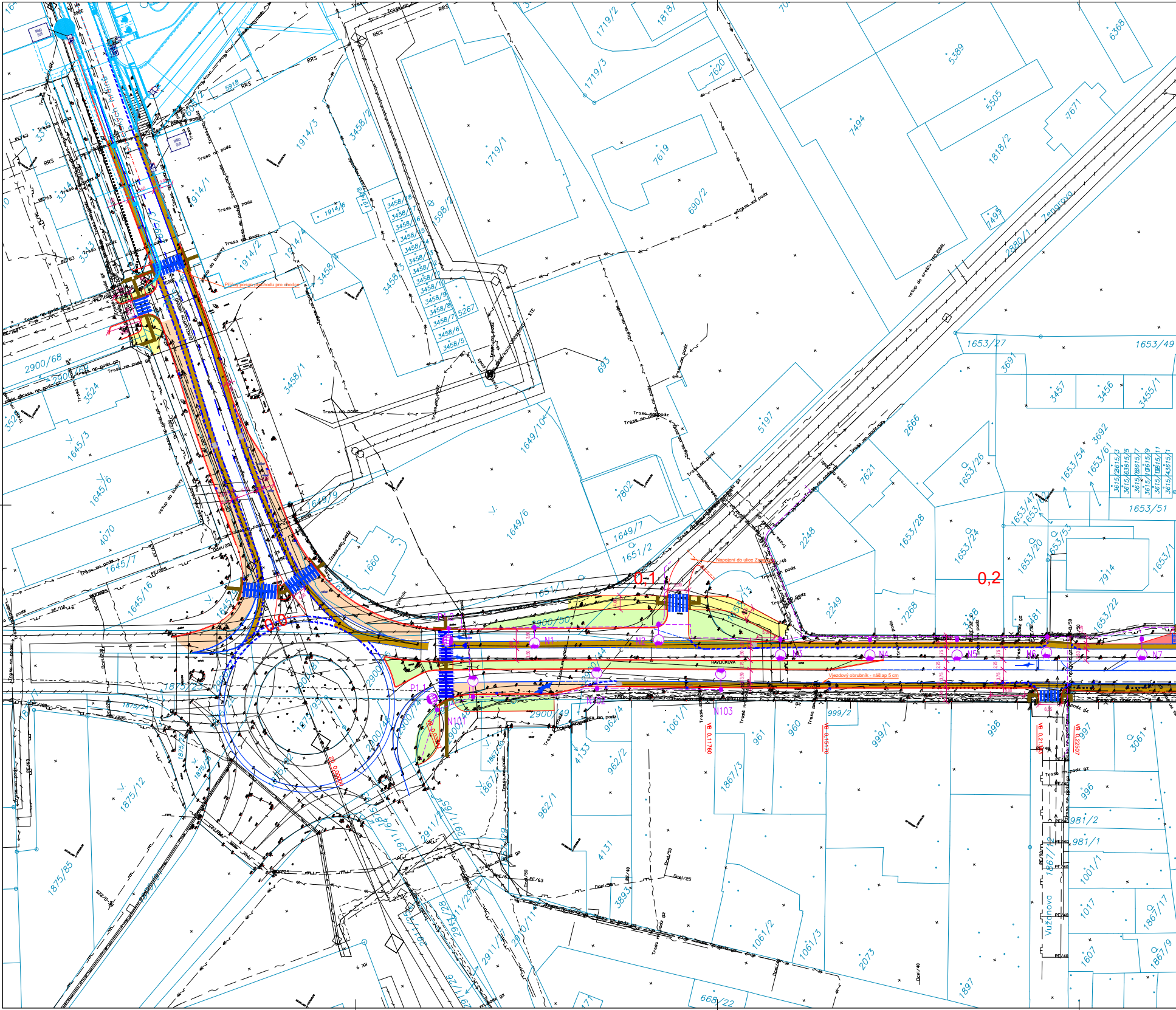
Příčný posun přechodu pro chodce
Napojení do ulice Zengrovy
Vjezdový obrubník - nášlap 5 cm
HAVLÍČKOVA
DUKELSKÝCH HRDINŮ
Zengrova
Vužňova
0,0
0,1
0,2
N1
N2
N3
N4
N5
N6
N7
N101
N102
N103
P1.1
VB 0,11760
VB 0,15170
VB 0,21983
VB 0,22507
vstup do areálu TROLEJBAL
vstup do budovy
výjezd
Trasa nn podz
RRS
1719/2
1818/1
6368
1719/3
7620
5389
1719/1
5505
7494
7671
1818/2
7619
690/2
1495
2880/1
1914/3
3458/2
1914/1
1914/6
1914/2
1914/4
3458/4
3458/1
3458/5
3458/6
3458/7
3458/8
5267
2900/68
3524
1645/3
1645/6
4070
1645/7
1645/16
693
5197
2666
7621
1653/26
1653/27
1653/49
3691
3457
3456
3455/1
3692
1653/51
1649/10
7802
1649/6
1649/9
1649/7
1651/2
1651/1
1660
2248
1653/28
1653/24
1653/20
1653/13
7914
2249
7268
1653/22
1875/23
1875/85
1875/12
2900/50
2900/49
1061/1
961
960
999/2
999/1
998
997
3061
962/4
4133
962/2
962/1
1867/3
1867/1
4131
3893
1061/2
1061/3
2073
1897
1001/1
1017
1867/17
1607
1867/9
981/2
981/1
996
668/22
2911/25
2911/28
2910/11

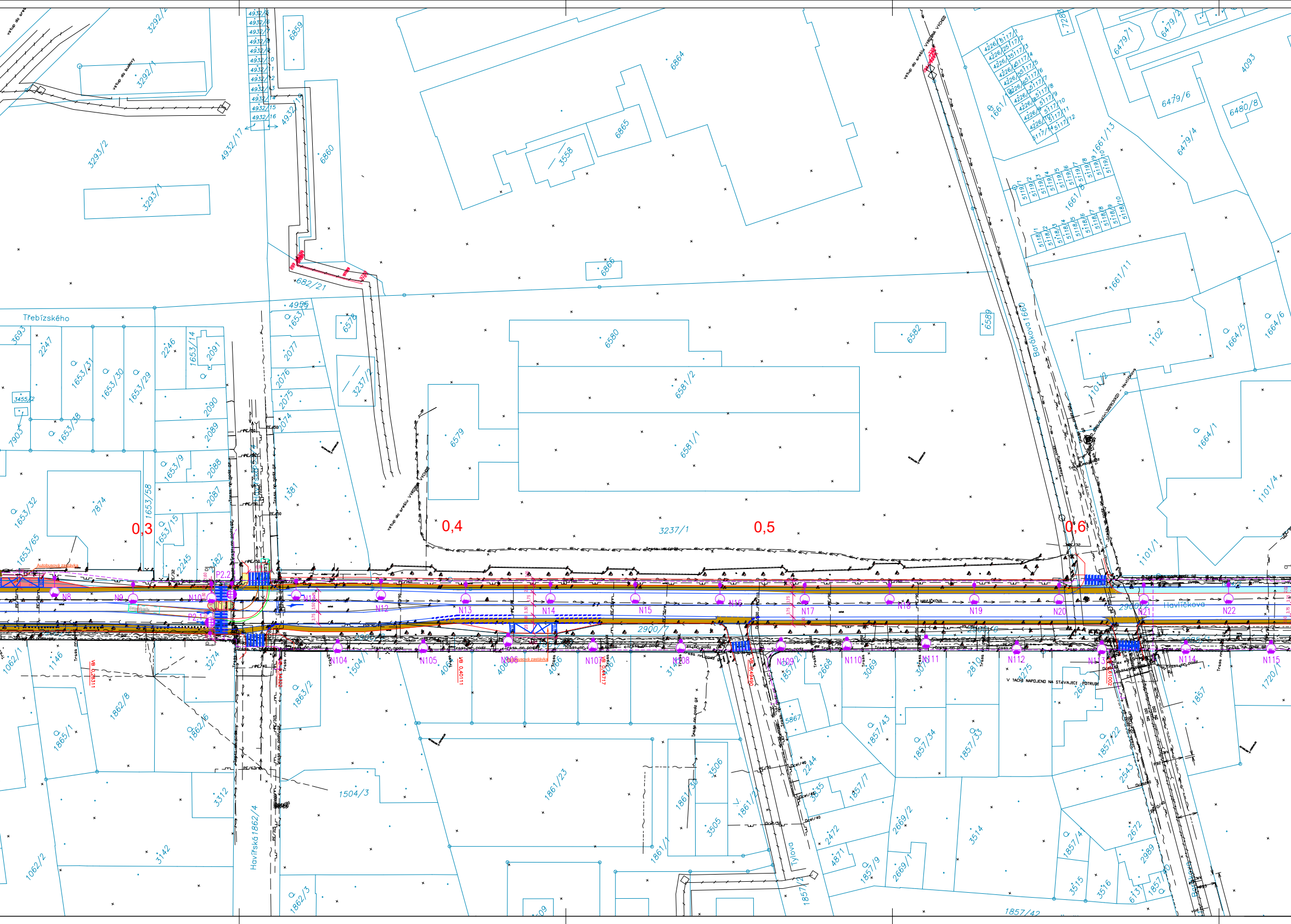
Třebízského
Havlíčkova
Borůvkova 1660
Havířská 1862/4
Tylova
0,3
0,4
0,5
0,6
N8
N9
N10
N12
N13
N14
N15
N16
N17
N18
N19
N20
N21
N22
N104
N105
N106
N107
N108
N109
N110
N111
N112
N113
N114
N115
P2.2
P2.1
2900/7
3237/1
682/21
6864
6865
3558
6860
6859
6866
6580
6581/2
6581/1
6579
6582
6589
6578
3237/2
3293/2
3293/1
3292/1
3292/2
4932/17
4955
1653/1
2077
2076
2075
2074
1381
2246
1653/14
2091
2090
2089
2088
2087
1653/9
1653/15
2245
1653/31
1653/30
1653/29
1653/38
1653/32
1653/65
1653/58
7874
3693
2247
3455/2
7903
1661/11
1661/13
6479/1
6479/2
6479/4
6479/6
6480/8
4093
1102
1101/2
1101/1
1101/4
1664/1
1664/5
1664/6
1062/1
1062/2
1146
1862/8
1862/6
1865/1
3274
3142
3312
1862/3
1863/2
1504/3
1861/23
1861/30
3506
3505
1861/1
1861/2
5867
2244
3535
2472
4871
1857/9
1857/7
1857/43
1857/34
1857/33
2669/2
2669/1
3514
3069
2810
2668
1857/21
1857/22
2543
2672
2989
1857/4
3515
3516
1857/42
1857/40
1857
1720/2
vstup do budovy
vstup do areálu
Autobusová zastávka
V ZACHOVAT NAPOJENO NA STÁVAJÍCÍ POTRUBÍ
Trasa nn podz
VB 0,40111
VB 0,28311
VB 0,44717
VB 0,44090

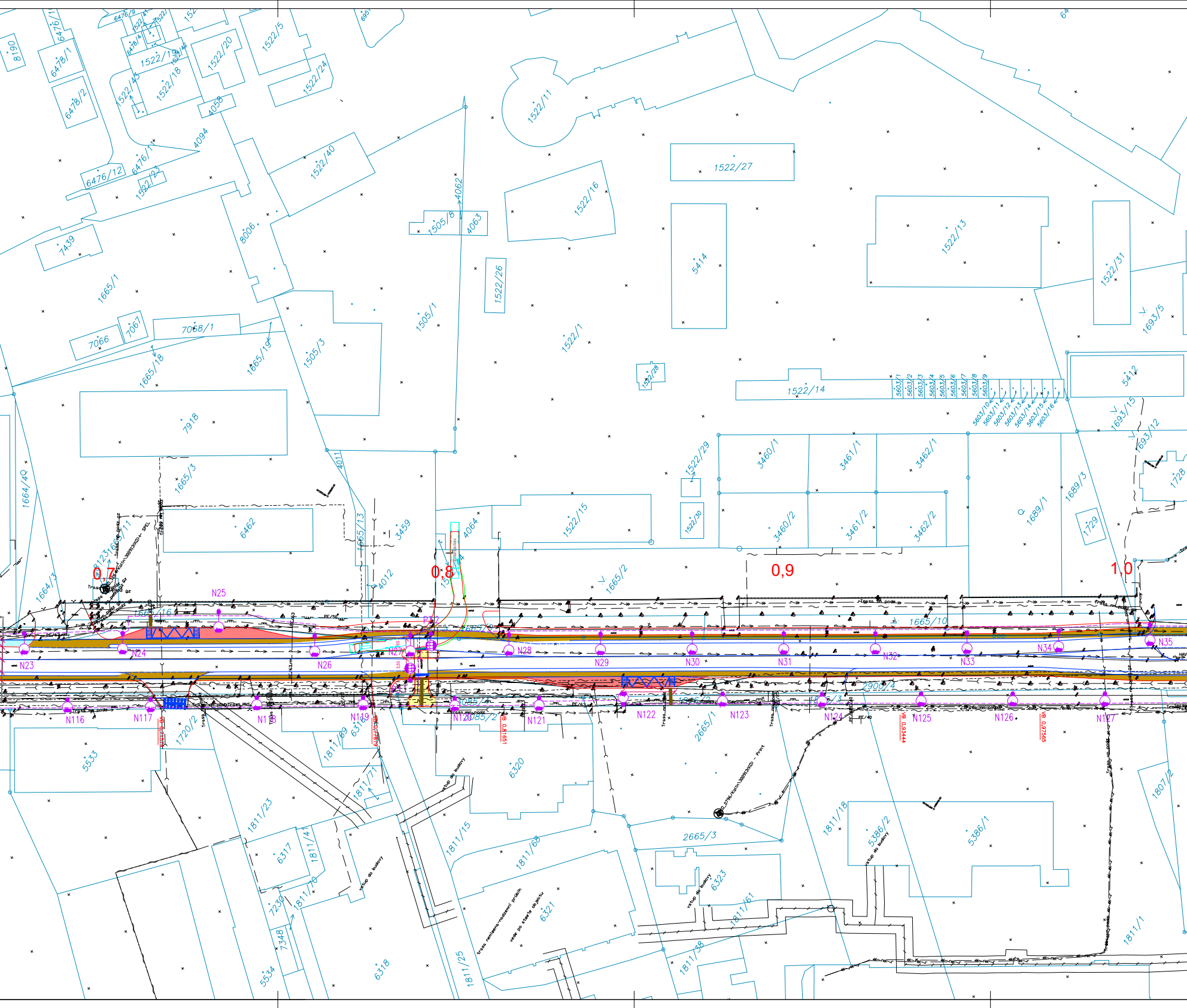
0,7
0,8
0,9
1,0
N23
N24
N25
N26
N27
N28
N29
N30
N31
N32
N33
N34
N35
N116
N117
N118
N119
N120
N121
N122
N123
N124
N125
N126
N127
1522/11
1522/27
1522/16
1522/13
1522/31
1522/40
1522/14
1522/1
1522/15
1522/29
1522/30
1522/26
1522/28
1505/1
1505/3
1505/8
4062
4063
5414
5412
7439
1665/1
7066
7061
7068/1
1665/18
1665/19
7918
1665/3
6462
1665/13
3459
4064
4012
1665/2
1665/10
3460/1
3461/1
3462/1
3460/2
3461/2
3462/2
1689/1
1689/3
1729
1728
1693/5
1693/15
1693/12
5603/1
5603/2
5603/3
5603/4
5603/5
5603/6
5603/7
5603/8
5603/9
5603/10
5603/11
5603/12
5603/13
5603/14
5603/15
5603/16
8006
4094
4058
4011
6476/1
6476/12
6478/1
6478/2
8190
1522/5
1522/20
1522/24
1522/18
1522/45
1522/19
1664/40
1664/3
5533
1720/2
1811/69
6316
1811/71
1811/23
6317
1811/41
1811/70
7230
7348
5534
6318
1811/25
1811/15
1811/68
6321
6320
2665/1
2665/3
6323
1811/61
1811/38
1811/18
5386/2
5386/1
1811/1
1807/2
2909/4
vstup do budovy
Trasa v podz
PE/40
PE/50

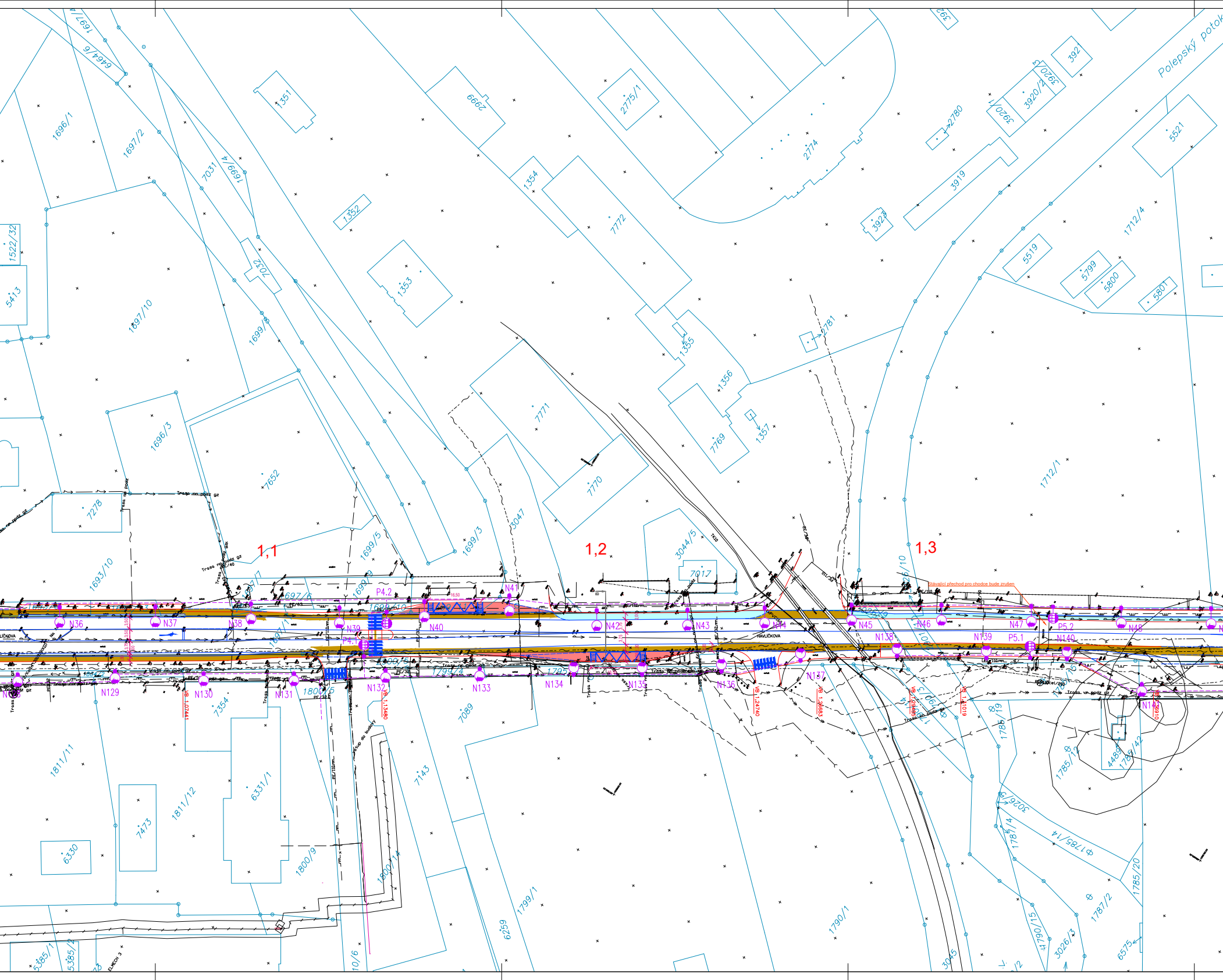
1,1
1,2
1,3
Polepský potok
HAVLÍČKOVA
Stávající přechod pro chodce bude zrušen
Trasa nn podz gz
N36
N37
N38
N39
N40
N41
N42
N43
N44
N45
N46
N47
N48
N129
N130
N131
N132
N133
N134
N135
N136
N137
N138
N139
N140
P4.1
P4.2
P5.1
P5.2
1696/1
1697/2
1697/10
1699/5
1699/3
1696/3
1693/10
7652
7278
7031
7032
1351
1352
1353
1354
1355
1356
1357
2999
2775/1
2774
2780
2781
3919
3920/1
3920/4
392
5521
5519
5799
5800
5801
7772
7771
7770
7769
7017
3047
3044/5
1712/1
1712/4
1522/32
5413
1811/11
1811/12
7354
7473
6330
6331/1
1800/9
1800/14
7143
7089
1799/1
6259
1790/1
1785/19
1785/1
1785/14
1785/20
1787/2
1790/15
3026/3
3026/5
1781/4
4489
6575
3045
5385/1

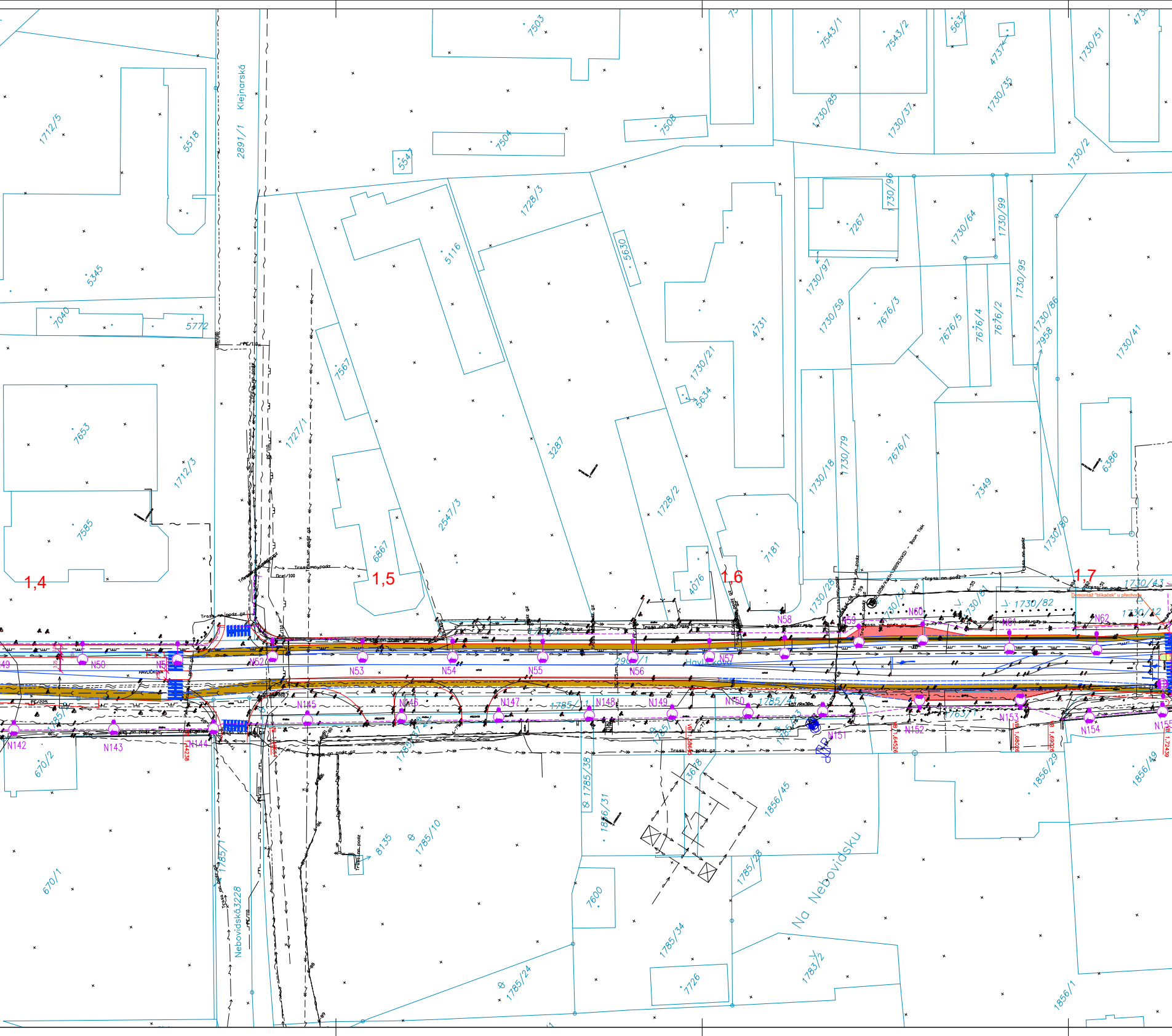
Klejnarská
2891/1
Nebovidská 3228
Na Nebovidsku
Havlíčkova
1,4
1,5
1,6
1,7
7503
7543/1
7543/2
5632
4737
1730/51
1712/5
5518
7508
7504
5541
1730/85
1730/37
1730/35
1730/2
1728/3
5116
5630
7267
1730/96
1730/64
1730/99
5345
7040
5772
1730/97
1730/59
7676/3
7676/5
7676/4
7676/2
1730/95
1730/86
7958
1730/41
4731
1730/21
5634
7567
7653
1712/3
1727/1
3287
1730/18
1730/79
7676/1
7349
6386
7585
2547/3
1728/2
6867
4076
7181
1730/80
1730/28
1730/82
1730/43
1730/12
N50
N51
N52
N53
N54
N55
N56
N57
N58
N59
N60
N61
N62
N142
N143
N144
N145
N146
N147
N148
N149
N150
N151
N152
N153
N154
N155
670/2
670/1
1785/1
1785/4
1785/38
1856/31
1785/10
8135
3618
1856/45
1856/29
1856/49
1785/28
7600
1785/34
1785/24
7726
1783/2
1856/1
1763/1
PE/110
PE/225
Trasa nn podz
Trasa nn podz gz
Demontáž "blikaček" u přechodu

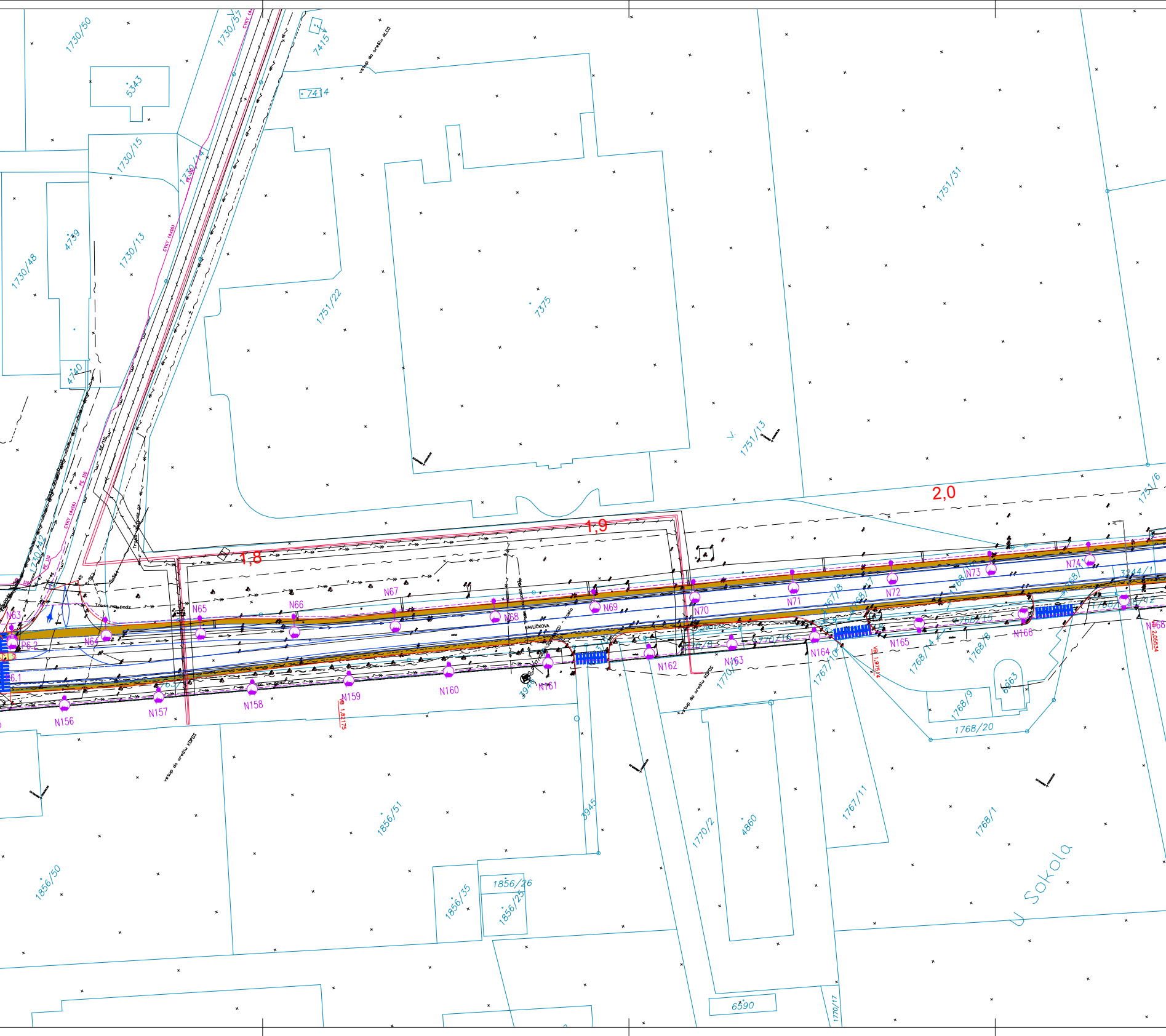
1730/50
1730/57
7415
vstup do areálu ALCO
5343
7414
1730/15
1730/14
CYKY (4x16)
4739
1730/13
1730/48
4740
1751/22
7375
1751/31
1751/13
1751/6
2,0
1,9
1,8
1730/42
PE 110
Trasa na podz.
HAVLÍČKOVA
N63
N64
N65
N66
N67
N68
N69
N70
N71
N72
N73
N74
P6.2
6.1
N156
N157
N158
N159
N160
N161
N162
N163
N164
N165
N166
N168
VB 1,82175
VB 1,97514
VB 2,05534
3244/1
1767/8
1768/7
1770/16
1767/10
1768/14
1768/15
1768/18
1768/9
1768/20
6063
vstup do areálu KOPOS
3945
1856/51
1856/50
1856/35
1856/26
1856/25
1770/2
4860
1767/11
1768/1
U SOKOLA
6590
1770/17

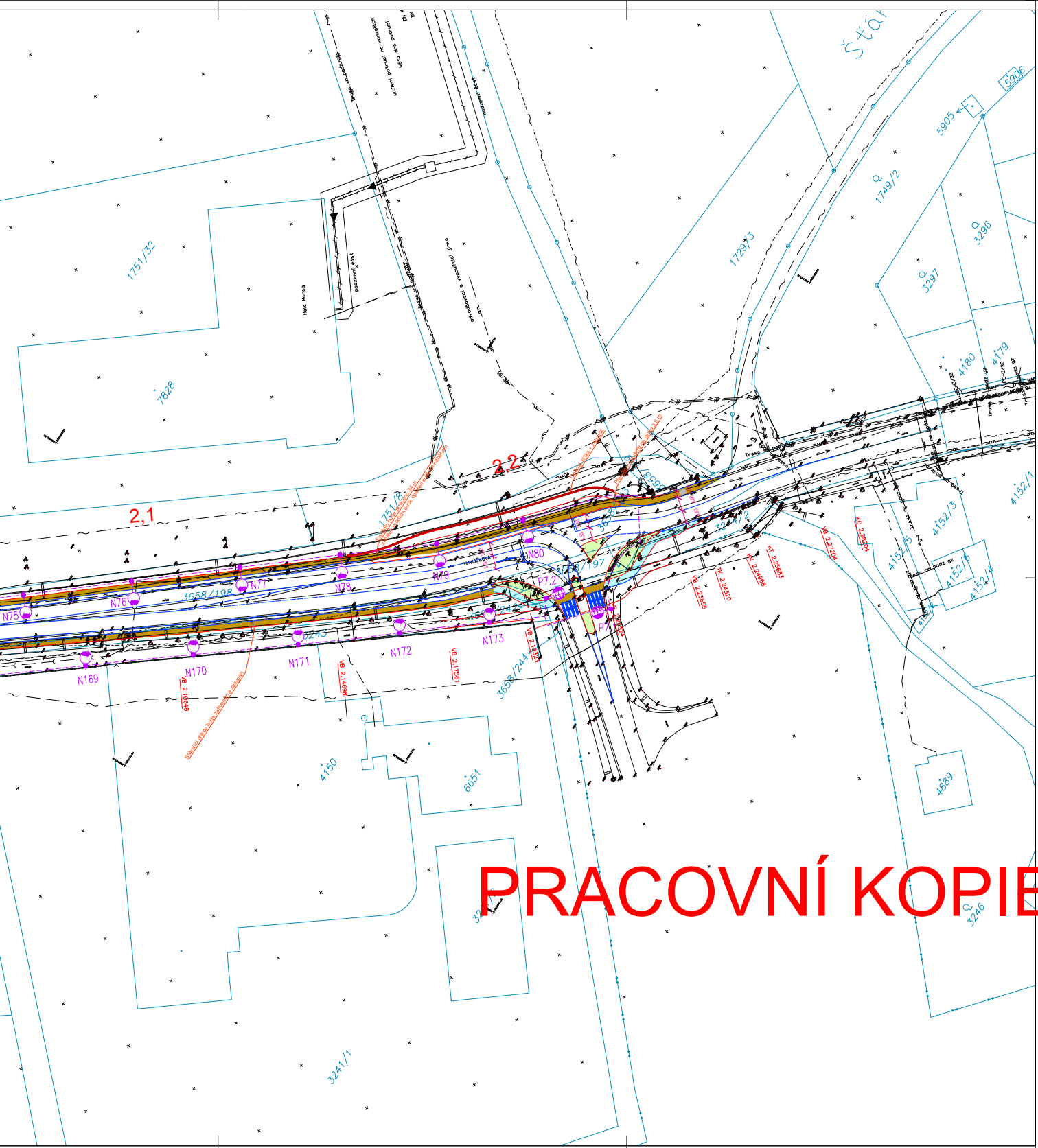
1751/32
7828
1729/3
1749/2
5905
5906
3296
3297
4180
4179
4152/1
4152/3
4152/5
4152/6
4152/4
2,1
2,2
1751/8
3658/198
3658/244
N75
N76
N77
N78
N79
N80
N169
N170
N171
N172
N173
P7.2
HAVLÍČKOVA
VB 2,19648
VB 2,14698
VB 2,17561
VB 2,19325
VB 2,23665
TK 2,24320
TK 2,24956
KT 2,25683
VB 2,27204
KO 2,28204
4150
6651
4889
3246
3241/1

PRACOVNÍ KOPIE (5.5.2017)

DRAWING PROJEKTY & STATIKA	drawING project, s.r.o. Štítarská 114, 280 02 Kolín II +420 721 672 016, info@drawing.cz www.drawing.cz	hlavní inženýr projektu:	Ing. Jan Lipovčan
		odpovědný projektant:	Ing. Tomáš Kapal
stavebník:	Město Kolín, Karlovo náměstí 78, Kolín I, 28002 Kolín	navrhl, vypracoval:	-
místo stavby:	k. ú. Kolín, ulice Havlíčkova	číslo zakázky:	D0009-0052-1610
akce:	Cyklostezka Havlíčkova včetně propojení s autobusovým nádražím	stupeň:	DUR+DSP
		datum:	03 / 2017
		formát:	48 x A4
		měřítko:	1:500
objekt:	-	č. paré:	
část:	B. Souhrnné řešení stavby -		
název přílohy:	Koordinační situace (5.5.2017)	č. přílohy: B.	002