

D – Dokladová část

Název stavby:	Stavební úpravy místní komunikace v ul. Pobřežní, město Kolín
Stavebník:	Město Kolín Karlovo náměstí 78 280 12 Kolín I
Projektant:	Aleš Jambor, AJ-projekt, Havelcova 70, 280 02 Kolín III ŽO vydané MÚ Kolín, ev.č.320401-125066
Autorizovaný projektant:	Ing. Stanislav Ostruška Autorizovaný inženýr v oboru dopravní stavby ČKAIT: 110 23 64
Kraj:	Středočeský
Okres:	Kolín
Místo stavby:	Katastrální území Sendražice u Kolína pozemky parc.č. 504/3, 504/5, 504/13
Stupeň dokumentace:	Dokumentace ke stavebnímu povolení (DSP)
Způsob provádění stavby:	Dodavatelsky – výběrové řízení



Katastrální úřad pro Středočeský kraj,
Katastrální pracoviště Kolín

Okres
Kolín

Obec
Kolín

Kat. území
Sendražice u Kolína

Mapový list č.
KOLÍN 4-7/13

Měřítko
1:1000

Podpis *V. J.*
Číslo *170 3072/2019*
Správní poplatek uhrazen

(v hotovosti/na zvláštní účet)

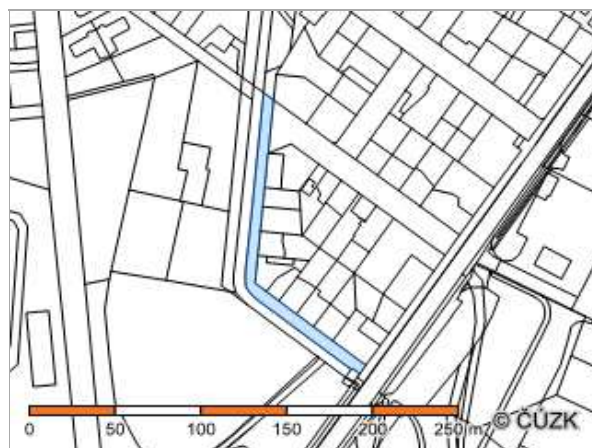
50.-

KOPIE KATASTRÁLNÍ MAPY



Informace o pozemku

Parcelní číslo:	504/3
Obec:	Kolín [533165]
Katastrální území:	Sendražice u Kolína [747394]
Číslo LV:	10001
Výměra [m ²]:	1248
Typ parcely:	Parcela katastru nemovitostí
Mapový list:	DKM
Určení výměry:	Graficky nebo v digitalizované mapě
Způsob využití:	ostatní komunikace
Druh pozemku:	ostatní plocha



Vlastníci, jiní oprávnění

Vlastnické právo	Podíl
Město Kolín, Karlovo náměstí 78, Kolín I, 28002 Kolín	

Způsob ochrany nemovitosti

Nejsou evidovány žádné způsoby ochrany.

Seznam BPEJ

Parcela nemá evidované BPEJ.

Omezení vlastnického práva

Typ
Věcné břemeno (podle listiny)

Jiné zápisy

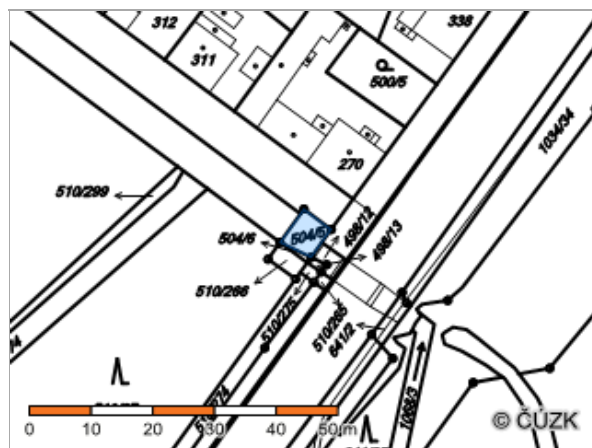
Typ
Změna výměr obnovou operátu

Nemovitost je v územním obvodu, kde státní správu katastru nemovitostí ČR vykonává [Katastrální úřad pro Středočeský kraj, Katastrální pracoviště Kolín](#)

Zobrazené údaje mají informativní charakter. Platnost k 20.05.2014 14:22:46.

Informace o pozemku

Parcelní číslo:	504/5
Obec:	Kolín [533165]
Katastrální území:	Sendražice u Kolína [747394]
Číslo LV:	10001
Výměra [m ²]:	34
Typ parcely:	Parcela katastru nemovitostí
Mapový list:	DKM
Určení výměry:	Ze souřadnic v S-JTSK
Způsob využití:	ostatní komunikace
Druh pozemku:	ostatní plocha



Vlastníci, jiní oprávnění

Vlastnické právo	Podíl
Město Kolín, Karlovo náměstí 78, Kolín I, 28002 Kolín	

Způsob ochrany nemovitosti

Nejsou evidovány žádné způsoby ochrany.

Seznam BPEJ

Parcela nemá evidované BPEJ.

Omezení vlastnického práva

Nejsou evidována žádná omezení.

Jiné zápisy

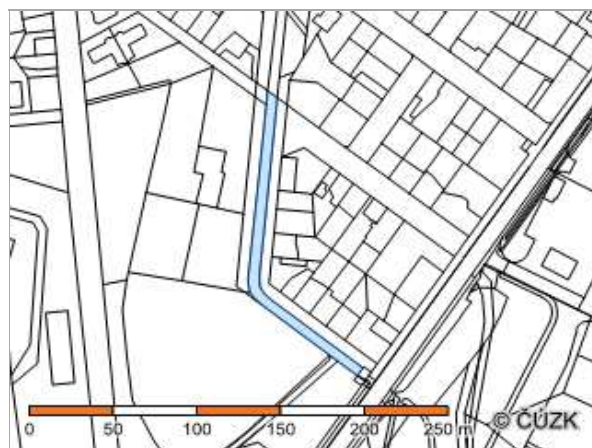
Nejsou evidovány žádné jiné zápisy.

Nemovitost je v územním obvodu, kde státní správu katastru nemovitostí ČR vykonává [Katastrální úřad pro Středočeský kraj, Katastrální pracoviště Kolín](#)

Zobrazené údaje mají informativní charakter. Platnost k 20.05.2014 14:22:46.

Informace o pozemku

Parcelní číslo:	504/13
Obec:	Kolín [533165]
Katastrální území:	Sendražice u Kolína [747394]
Číslo LV:	10001
Výměra [m ²]:	1222
Typ parcely:	Parcela katastru nemovitostí
Mapový list:	DKM
Určení výměry:	Graficky nebo v digitalizované mapě
Způsob využití:	ostatní komunikace
Druh pozemku:	ostatní plocha



Vlastníci, jiní oprávnění

Vlastnické právo	Podíl
Město Kolín, Karlovo náměstí 78, Kolín I, 28002 Kolín	

Způsob ochrany nemovitosti

Nejsou evidovány žádné způsoby ochrany.

Seznam BPEJ

Parcela nemá evidované BPEJ.

Omezení vlastnického práva

Typ
Věcné břemeno (podle listiny)

Jiné zápisy

Typ
Změna číslování parcel

Nemovitost je v územním obvodu, kde státní správu katastru nemovitostí ČR vykonává [Katastrální úřad pro Středočeský kraj, Katastrální pracoviště Kolín](#)

Zobrazené údaje mají informativní charakter. Platnost k 20.05.2014 14:22:46.