














LEGENDA

-  upravený veřejný prostor - profil ulice
-  stávající komunikace v části C
-  stávající komunikace v území
-  možná dopravní propojení
-  katastrální mapa
-  hranice mezi vlastníky

Záměry majitelů pozemků na základě dotazníkového šetření

-  využití pozemku jako zahrady
-  využití pozemku ke stavbě rodinného domu
-  využití pozemku ke stavbě rodinného domu a souhlas se směnou/odprodejem nezbytné části pozemku
-  jiná možnost
-  neodpověděli